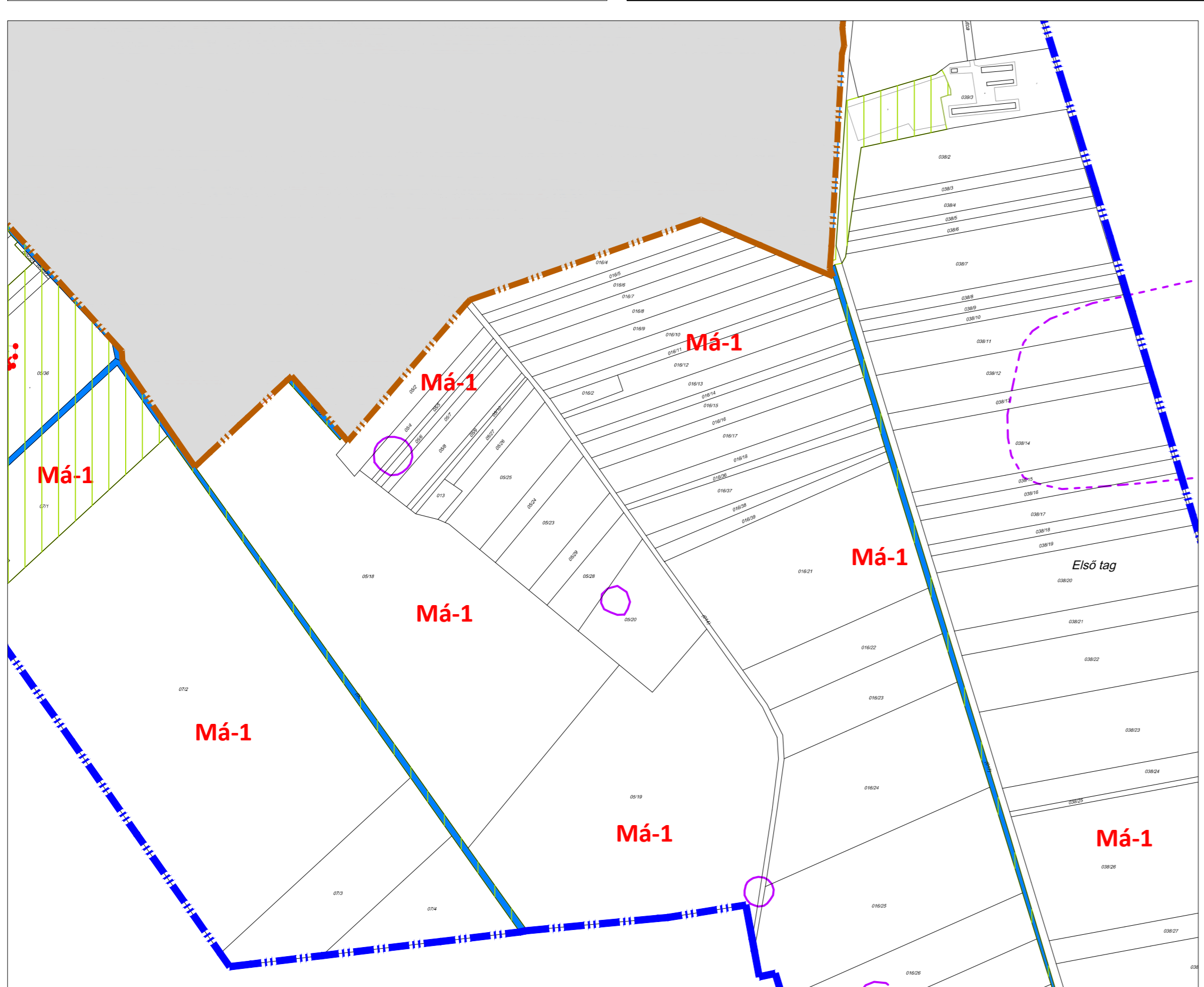
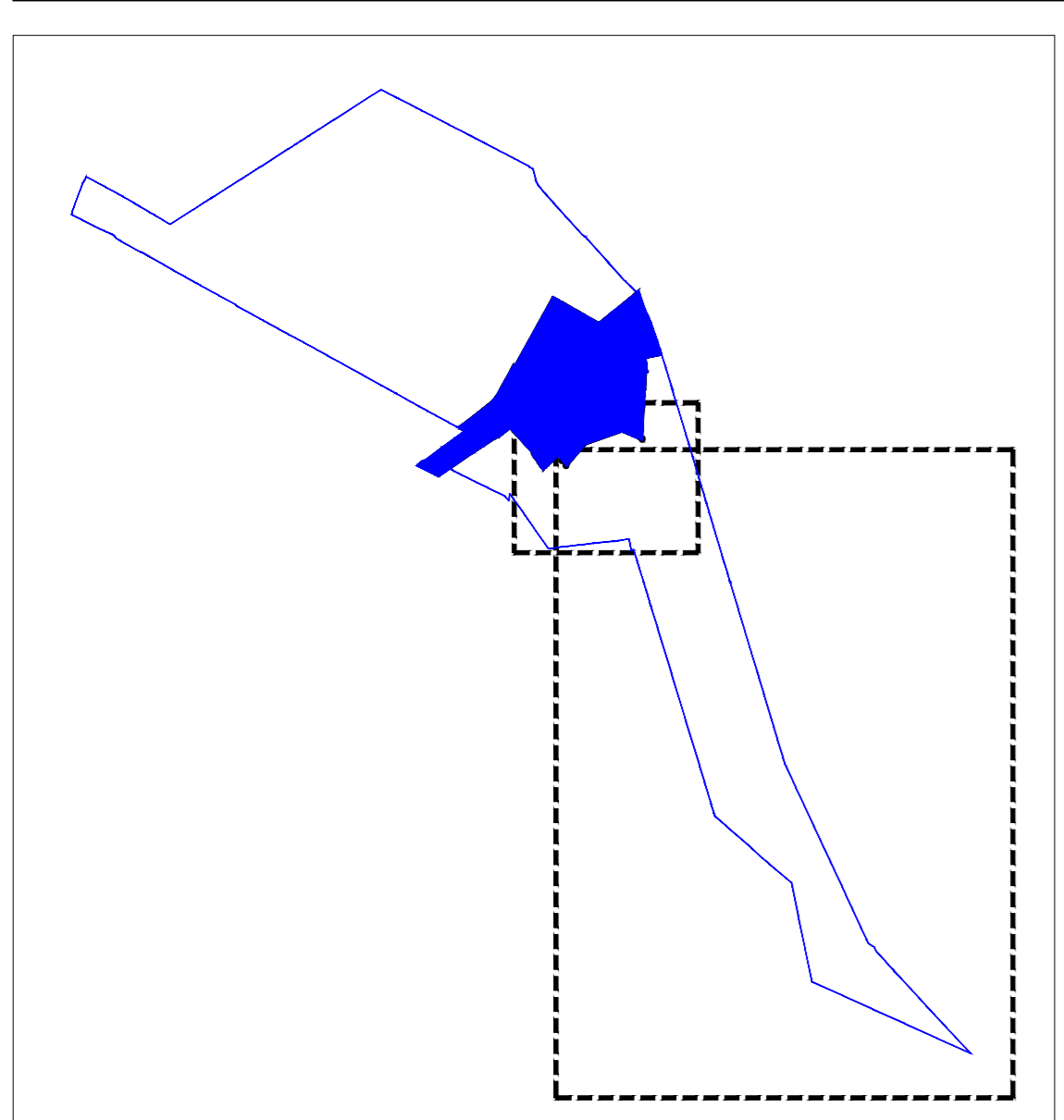
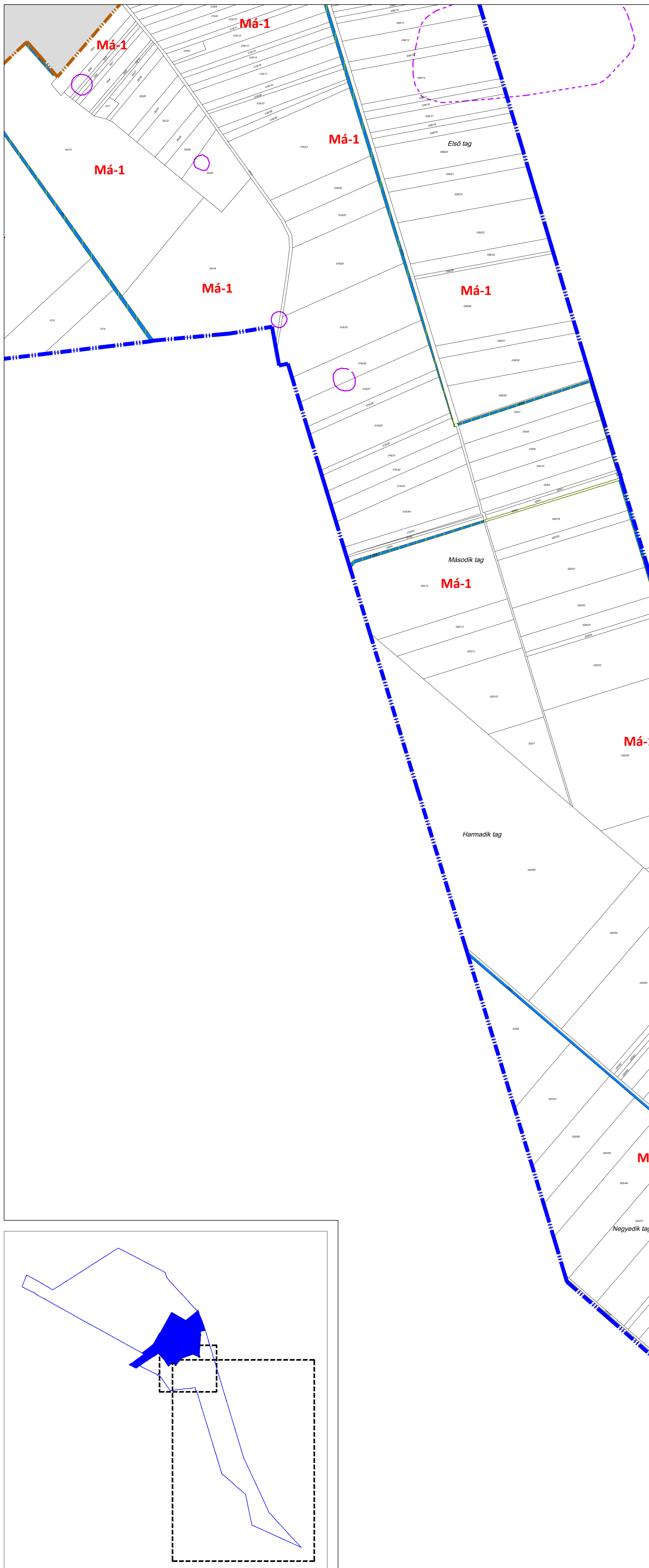


2. számú melléklet
 Újszentiván Község Önkormányzata képviselő testületének
 4/2020 (IV. 30.) számú önk. rendelethez

KÜLTERÜLETI SZABÁLYOZÁSI TERV
 Sz-2 - Dél

M = 1 : 6 000



JELMAGYARÁZAT

A SZABÁLYOZÁS ALAPELEMEI

- Építési övezet, övezet jele
- Építési övezet, övezet határa
- Szabályozási vonal
- Szabályozási szélesség

EGYÉB SZABÁLYOZÁSI ELEMÉK

- Vízgazdálkodási terület
- Védelmi erdő vízgazdálkodási területen
- Lakóút, kiszolgálóút
- Beépítésre szánt terület határa
- Régészeti lelőhely határa
- Országos vízminőségvédelmi terület övezete
- Belvízzel veszélyeztetett terület
- A Kiskunsági Nemzeti Park adatai alapján:**
- Természeti terület
- Országos Ökológiai hálózat - Ökológiai folyosó
- Tájképvédelmi terület

ALAPTÉRKÉPI ELEMÉK

- Településhatár
- Belterület határ
- Telekhatár
- Épület

ÉPÍTÉSI ÖVEZETEK / ÖVEZETEK

- Gá** - Általános gazdasági terület
- Kök** - Közlekedési terület - vasút
- Ek** - Közjóléti erdő
- Eg** - Gazdasági erdő
- Má** - Általános mezőgazdasági terület
- Mk** - Kertés mezőgazdasági terület
- V** - Vízgazdálkodási terület
- Vev** - Vízgazdálkodási terület
- Erdőgazdálkodás alatt álló hullámtér
- Tk** - Természetközeli terület

Készült az állami alapadatok felhasználásával.
 Nyomatva: 2020. április

| | |
|---|---|
| Megbízó: Újszentiván Községi Önkormányzat Polgármesteri Hivatala | |
| Tervező: Urbanimex Bt. | Székhely: Szeged, Vidra utca 3. fszt.1. 0620/843-9205 www.urbanimex.hu |
| Felelős tervező: | Lőrinczy Ádám Gergő, TT 01-6351 |
| Településtervezés Épített környezet: | Várkonyi Gábor, 06-0433 |
| Tájrendezés Környezetalakítás: | Rácz Mária, TK-06-0102 |
| Közlekedés: víziközművek: | Szombati Csaba, Tk-06-01176 |
| Energetika, elektronikus hírközlés: | Somogyi János, TE-06-0467; TH-06-0467 |
| Víziközművek: | Kiss István TV-T-06-0383; H-1781-08 |
| Környezet- és természetvédelem: | Faggyas Szabolcs SZKV-1.1.; 1.2.; 1.4. |